


Anexo 1

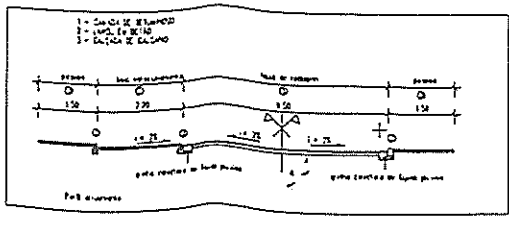
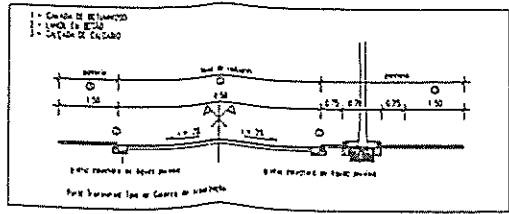


20
11
24
3



Lote	Área (m²)	Comprimento (m)	Largura (m)	Perímetro (m)	Outras informações
1	125,00	12,50	10,00	45,00	
2	125,00	12,50	10,00	45,00	
3	125,00	12,50	10,00	45,00	
4	125,00	12,50	10,00	45,00	
5	125,00	12,50	10,00	45,00	
6	125,00	12,50	10,00	45,00	
7	125,00	12,50	10,00	45,00	
8	125,00	12,50	10,00	45,00	
9	125,00	12,50	10,00	45,00	
10	125,00	12,50	10,00	45,00	
11	125,00	12,50	10,00	45,00	
12	125,00	12,50	10,00	45,00	
13	125,00	12,50	10,00	45,00	
14	125,00	12,50	10,00	45,00	
15	125,00	12,50	10,00	45,00	
16	125,00	12,50	10,00	45,00	
17	125,00	12,50	10,00	45,00	
18	125,00	12,50	10,00	45,00	
19	125,00	12,50	10,00	45,00	
20	125,00	12,50	10,00	45,00	
21	125,00	12,50	10,00	45,00	
22	125,00	12,50	10,00	45,00	
23	125,00	12,50	10,00	45,00	
24	125,00	12,50	10,00	45,00	
25	125,00	12,50	10,00	45,00	
26	125,00	12,50	10,00	45,00	
27	125,00	12,50	10,00	45,00	
28	125,00	12,50	10,00	45,00	
29	125,00	12,50	10,00	45,00	
30	125,00	12,50	10,00	45,00	
31	125,00	12,50	10,00	45,00	
32	125,00	12,50	10,00	45,00	
33	125,00	12,50	10,00	45,00	
34	125,00	12,50	10,00	45,00	
35	125,00	12,50	10,00	45,00	
36	125,00	12,50	10,00	45,00	
37	125,00	12,50	10,00	45,00	
38	125,00	12,50	10,00	45,00	
39	125,00	12,50	10,00	45,00	
40	125,00	12,50	10,00	45,00	
41	125,00	12,50	10,00	45,00	
42	125,00	12,50	10,00	45,00	

Lote	Nº	Nº	Nº	Nº	Nº	Nº	Nº	Nº
1	1	1	1	1	1	1	1	1
2	2	2	2	2	2	2	2	2
3	3	3	3	3	3	3	3	3
4	4	4	4	4	4	4	4	4
5	5	5	5	5	5	5	5	5
6	6	6	6	6	6	6	6	6
7	7	7	7	7	7	7	7	7
8	8	8	8	8	8	8	8	8
9	9	9	9	9	9	9	9	9
10	10	10	10	10	10	10	10	10
11	11	11	11	11	11	11	11	11
12	12	12	12	12	12	12	12	12
13	13	13	13	13	13	13	13	13
14	14	14	14	14	14	14	14	14
15	15	15	15	15	15	15	15	15
16	16	16	16	16	16	16	16	16
17	17	17	17	17	17	17	17	17
18	18	18	18	18	18	18	18	18
19	19	19	19	19	19	19	19	19
20	20	20	20	20	20	20	20	20
21	21	21	21	21	21	21	21	21
22	22	22	22	22	22	22	22	22
23	23	23	23	23	23	23	23	23
24	24	24	24	24	24	24	24	24
25	25	25	25	25	25	25	25	25
26	26	26	26	26	26	26	26	26
27	27	27	27	27	27	27	27	27
28	28	28	28	28	28	28	28	28
29	29	29	29	29	29	29	29	29
30	30	30	30	30	30	30	30	30
31	31	31	31	31	31	31	31	31
32	32	32	32	32	32	32	32	32
33	33	33	33	33	33	33	33	33
34	34	34	34	34	34	34	34	34
35	35	35	35	35	35	35	35	35
36	36	36	36	36	36	36	36	36
37	37	37	37	37	37	37	37	37
38	38	38	38	38	38	38	38	38
39	39	39	39	39	39	39	39	39
40	40	40	40	40	40	40	40	40
41	41	41	41	41	41	41	41	41
42	42	42	42	42	42	42	42	42



LEGENDA

- Linhas de terreno
- Linhas de lote
- Perfis das ruas e avenidas
- Arquitetura
- Pavimento
- Estacionamento
- Área de estômio de utilização específica
- Área em lote
- Elementos de infraestrutura
- Outras informações
- Fonte: Projeto de Engenharia
- Área
- Distância em metros
- PI. 4.000
- Elevação
- Cota para lotes e ruas

QUADRO DE ÁREAS

ÁREA TOTAL DO TERRENO	45.242,00m²
ÁREA DE INTERVENÇÃO	28.846,70m²
ÁREA SOBRAVANTE	2.576,25m²
ÁREA TOTAL DE LOTES CRUZADOS	26.170,43m²
ÁREA DE CONSTRUÇÃO PERMITEIDA (m²) - IMC=0,4	10.434,60m²
ÁREA DE INTERVENÇÃO SOBRE O LOTEADO IMPOSTO	1.486,25m²
Arquitetura	1.486,25m²
Pavimento	2.041,65m²
Estacionamento	841,35m²
Área de estômio de utilização específica	1.701,60m²
Área em lote	1.338,20m²

NÚMERO DE PARCELOS

Nº	11
----	----

PROJETO DE LOTEAMENTO

PROJETO DE LOTEAMENTO Nº 33, 34, 35 e 36 DE 2010 LITEN

PROJETO DE LOTEAMENTO Nº 33, 34, 35 e 36 DE 2010 LITEN

PROJETO DE LOTEAMENTO Nº 33, 34, 35 e 36 DE 2010 LITEN

ARQUITECTO

Dr. João de Deus / DPE
Rua 20 de Setembro, 111
Olivença - PE

PLOTAGEM

1: 500

PLANTA DE SITUAÇÃO

MUNICÍPIO DE OLIVENÇA

Nº 004

001